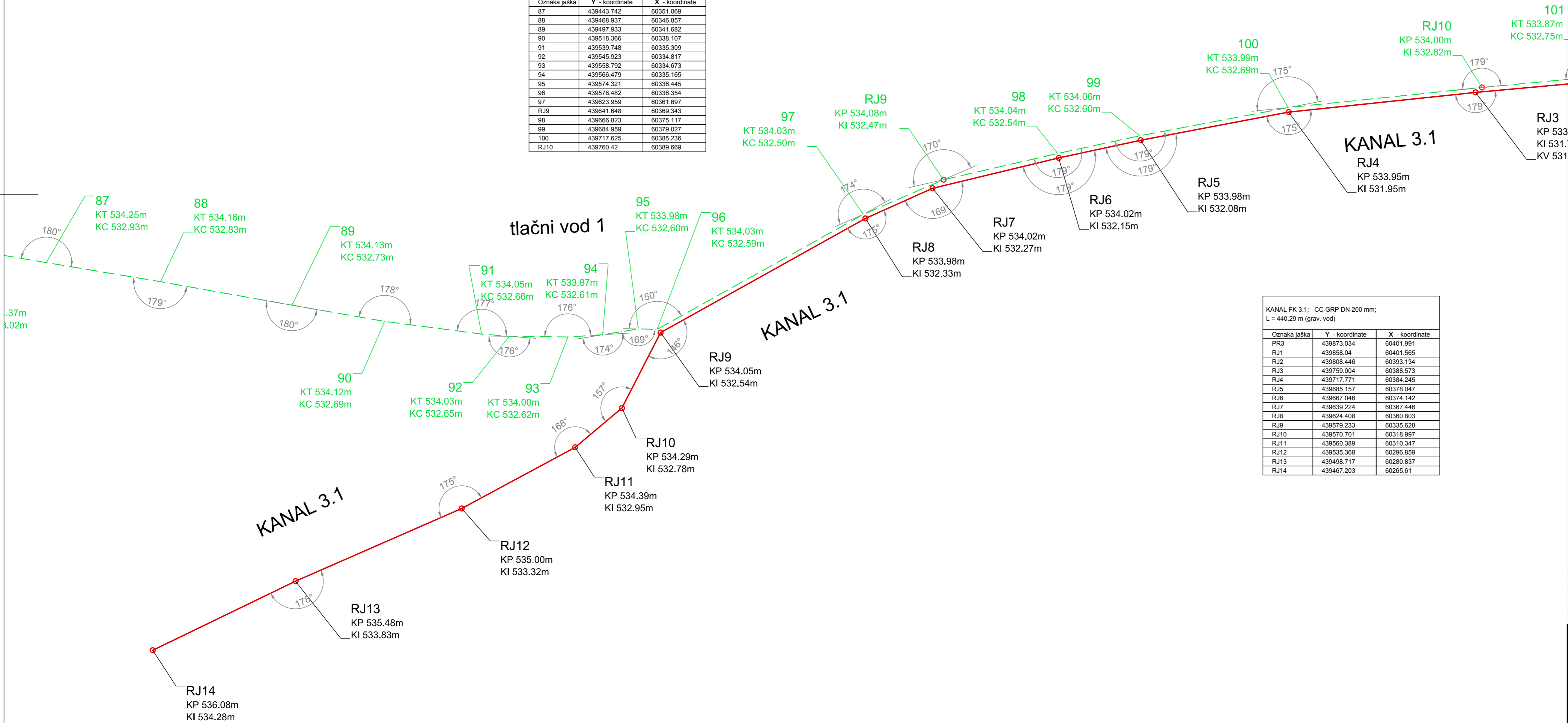
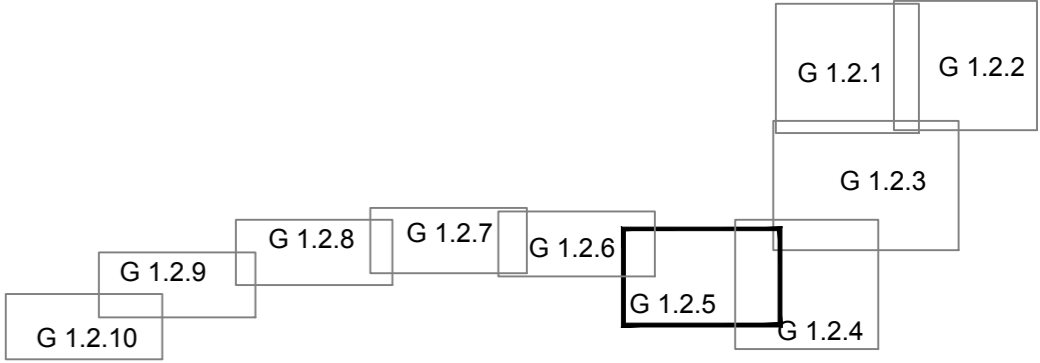



TLAČNI VOD 1: PE100 DN 90 mm, PN 16, SDR 11; L = 1821,74 m (tlačni vod)		
Oznaka jaška	Y - koordinate	X - koordinate
87	439443.742	60351.069
88	439468.937	60346.857
89	439497.933	60341.682
90	439518.366	60338.107
91	439539.748	60335.309
92	439545.923	60334.817
93	439558.792	60334.673
94	439566.479	60335.165
95	439574.321	60336.445
96	439578.482	60336.354
97	439623.959	60361.697
RJ9	439641.648	60369.343
98	439666.823	60375.117
99	439684.959	60379.027
100	439717.625	60385.236
RJ10	439760.42	60389.669



KANAL FK 3.1; CC GRP DN 200 mm; L = 440,29 m (grav. vod)		
Oznaka jaška	Y - koordinate	X - koordinate
PR3	439873.034	60401.991
RJ1	439858.04	60401.565
RJ2	439808.446	60393.134
RJ3	439759.004	60388.573
RJ4	439717.771	60384.245
RJ5	439685.157	60378.047
RJ6	439667.046	60374.142
RJ7	439639.224	60367.446
RJ8	439624.408	60360.803
RJ9	439579.233	60335.628
RJ10	439570.701	60318.997
RJ11	439560.389	60310.347
RJ12	439535.368	60296.859
RJ13	439498.717	60280.837
RJ14	439467.203	60265.61



naročnik:		Občina Pivka Kolodvorska cesta 5 6257 PIVKA		projekt:		Ureditev komunalne infrastrukture ter ureditev zunanjih površin v območju naselja Trnje	
izvajalec:		 VODNODOPODARSKA BPO MARIBOR d.o.o. 2000 MARIBOR, Glavni trg 19b		načrt:		0.2 NAČRTI S PODROČJA GRADBENIŠTVA	
podizvajalec:						vsečina/naslov risbe: ZAKOLČBENA SITUACIJA PREDVIDENE ODPADNE KANALIZACIJE	
		ime in priimek		id. številka			
vodja projekta		B. ROZMAN udgi		G-2137			
projektant		I. ČUJEŠ		G-9300			
izdelal							
št. projekta:		oznaka načrta:		datum:		faza:	
3915/19		0.2		februar 2022		PZI	
št. načrta:				dopolnitev:		merilo:	
3915/19-0.2						1:500	
						avtor risbe:	
						VGB Maribor	
						št. risbe/lista:	
						G.1.5.5	